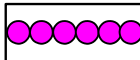





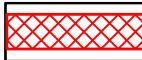

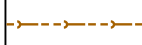







STAV	NÁVRH	
		HRANICE ŘEŠENÉHO ÚZEMÍ
		ZASTAVĚNÉ ÚZEMÍ
		ZASTAVITELNÉ PLOCHY

VEŘEJNÉ PROSPĚŠNÉ STAVBY - VYVLASTNĚNÍ		
	KORIDOR SILNICE III. TŘÍDY	ks1
VEŘEJNÉ PROSPĚŠNÉ STAVBY - VĚCNÉ BŘEMENO		
	VODOVOD	V1 - V3
	KANALIZACE	K1 - K3
	TRAFOSTANICE	E1
	VENKOVNÍ VEDENÍ ELEKTRICKÉ ENERGIE VN 22 kV	E2

INVESTOR		OBEC KOVÁN	
PROJEKTANT URBANISTICKÉ ČÁSTI		<div>KA * KA</div> <div>PROJEKTOVÝ ATÉLIER</div> <div>TURČSKÉ PREDMESTIE NAD JIZEROU</div>	
HLAVNÍ PROJEKTANT		ing. František KAČÍREK	
ODPOVĚDNÝ PROJEKTANT		ing. Ondřej KALIVODA, Ph.D.	
DIGITÁLNÍ ZPRACOVÁNÍ		<div><div>DIGINÁTO .VOS</div><div><small>DIGITÁLNÍ ZPRACOVÁNÍ WWW.DIGINATO.VOS</small></div><div><small>ČÍSLOVÝ LIST, ÚZEMNÍ PLÁN, 1:5 000</small></div></div>	
NÁZEV AKCE		DATUM	7/2017
		MĚŘITKO	1 : 5 000
		POČET LISTŮ VÝKRESU	1
NÁZEV VÝKRESU	VÝKRES VEŘEJNÉ PROSPĚŠNÝCH STAVEB, OPATŘENÍ A ASANACÍ	ČÍSLO VÝKRESU:	ČÍSLO PARE:
ČÁST DOKUMENTACE	GRAFICKÁ ČÁST	3	

ZÁZNAM O ÚČINNOSTI ÚZEMNĚ PLÁNOVACÍ DOKUMENTACE	
ÚZEMNÍ PLÁN KOVÁNĚ	
SPRÁVNÍ ORGÁN, KTERÝ ÚZEMNĚ PLÁNOVACÍ DOKUMENTACI VYDAL :	
ZASTUPITELSTVO OBCE KOVÁNĚ	
OPRAVNĚNÁ ÚŘEDNÍ OSOBA POŘIZOVATELE :	DATUM NABYTÍ ÚČINNOSTI
ING. JITKA VÍTKOVÁ referent oddělení územního plánování MAGISTRÁT MĚSTA MLADÁ BOLESLAV ODBOR STAVEBNÍ A ROZVOJE MĚSTA	2017
PODPIS	RAZÍTKO